














Tappa
15
cronotabella

SEREGNO - BERGAMO


km 195

domenica 21 maggio 2023

D = 3600 m


Quota			DISTANZE			ORA DI PASSAGGIO			CARO VANA	
			par- ziali	per- corse	da per- correre	media km/ora				
						39	37	35		
PROVINCIA DI MONZA-BRIANZA										
			>>>>>							
	230 SEREGNO	1	Start Village	4.7			11.45	11.45	11.45	10.15
	235 SEREGNO	1	km 0	0.0	0.0	195.0	11.55	11.55	11.55	10.25
	282 P.L.	1		4.0	4.0	191.0	12.01	12.01	12.01	10.30
	347 Besana in Brianza	1	sp.6-sp.54	2.8	6.8	188.2	12.04	12.05	12.05	10.48 S
PROVINCIA DI LECCO										
	270 Cernusco Lombardone	↔	sp.342dir	9.9	16.7	178.3	12.16	12.17	12.18	11.00
	283 Calco	↔	ss.342	3.7	20.4	174.6	12.21	12.22	12.24	11.05
	199 Ponte Fiume Adda	↔	ss.342	4.7	25.1	169.9	12.27	12.28	12.30	11.10
PROVINCIA DI BERGAMO										
	282 Cisano Bergamasco	1	ss.639-sp.178	1.8	26.9	168.1	12.29	12.31	12.33	11.13
	459 San Gregorio	1	sp.178	3.3	30.2	164.8	12.37	12.40	12.42	11.18
PROVINCIA DI BERGAMO										
	403 San Gottardo	↔	sp.179	4.4	34.6	160.4	12.43	12.45	12.48	11.26
	435 Torre de' Busi	↔	sp.179	1.4	36.0	159.0	12.45	12.47	12.50	11.28
	1336 Valico di Valcava	1	sp.22	10.4	46.4	148.6	13.14	13.19	13.26	11.46
	1036 Costa valle Imagna	↔	sp.16	4.8	51.2	143.8	13.19	13.25	13.32	11.54
	989 Valpiana	↔	sp.16	3.1	54.3	140.7	13.23	13.29	13.36	12.00
	595 Bedùlta	1	sp.16	6.5	60.8	134.2	13.31	13.37	13.44	12.08
	356 Medega	↔	sp.14	3.8	64.6	130.4	13.36	13.42	13.49	12.13
	285 Almerno San Salvatore	↔	sp.14	4.9	69.5	125.5	13.41	13.48	13.56	12.20
	292 Villa d'Almè	↔	ss.470	1.8	71.3	123.7	13.44	13.51	13.59	12.22
	264 Svinc. per Val Seriana	1	sp.35	8.7	80.0	115.0	13.55	14.02	14.10	12.33
	324 Nembro	1	sp.26	7.3	87.3	107.7	14.05	14.12	14.21	12.56 S
	946 Selvino	1	sp.28	11.3	98.6	96.4	14.32	14.42	14.53	13.31 S
	583 Rigosa	↔		7.8	106.4	88.6	14.41	14.51	15.03	13.44
	945 Miragolo San Salvatore	1	v.S.Salvatore	4.9	111.3	83.7	14.55	15.06	15.20	13.53
	315 Zogno	↔	v.Battisti-sa.470	9.9	121.2	73.8	15.07	15.19	15.33	14.26 S
	305 galleria	1	85m	2.9	124.1	70.9	15.10	15.23	15.37	14.28
	318 Sedrina	1	v.Roma	1.3	125.4	69.6	15.12	15.25	15.39	14.45 S
	323 galleria	1	50m	1.4	127.3	67.7	15.15	15.27	15.42	14.47
	292 Villa d'Almè	1	ss.470	2.6	129.9	65.1	15.18	15.31	15.45	14.50
	281 Bv. per Bergamo Alta	1	v. P. Ruggeri da Stabello	5.6	135.5	59.5	15.25	15.38	15.53	15.36
	380 Largo Colle Aperto	1	v.d.Mura	2.5	138.0	57.0	15.28	15.42	15.57	15.55
	248 BERGAMO	1	v.Roma-v.P.G.XXIII	3.2	141.2	53.8	15.32	15.46	16.01	16.58 S
	239 Longuelo	1	ss.342	4.0	145.2	49.8	15.37	15.50	16.06	
	240 Ponte San Pietro	↔	v.J.F.Kennedy	4.3	149.5	45.5	15.43	15.57	16.13	
	268 Almenno San Bartolomeo	1	sp.173	4.2	153.7	41.3	15.49	16.03	16.19	
	455 Barino	↔	sp.172	3.3	157.0	38.0	15.56	16.11	16.28	
	858 Roncola	1	sp.172	5.0	162.0	33.0	16.10	16.26	16.45	
	970 Roncola Alta	1	sp.172	2.4	164.4	30.6	16.16	16.32	16.52	
	989 Valpiana	↔	sp.16	2.3	166.7	28.3	16.19	16.36	16.55	
	595 Bedùlta	1	sp.16	6.6	173.3	21.7	16.27	16.44	17.04	
	356 Medega	↔	sp.14	3.8	177.1	17.9	16.31	16.48	17.09	
	285 Almerno San Salvatore	1	sp.14	4.8	181.9	13.1	16.37	16.54	17.15	
	292 Villa d'Almè	↔	ss.470	1.9	183.8	11.2	16.39	16.57	17.18	
	281 Bv. per Bergamo Alta	↔	v. P. Ruggeri da Stabello	5.5	189.3	5.7	16.46	17.04	17.25	
	380 Largo Colle Aperto	1	v.d.Mura	2.5	191.8	3.2	16.49	17.08	17.29	
	248 BERGAMO	1	v.Roma	3.2	195.0	0.0	16.53	17.12	17.33	

NOTE:

 Traguardo Volante:

km 87.3 Nembro

km 163.7 Almenno San Bartolomeo


 Gran Premio della Montagna:


km 46.4 - Valico di Valcava - m 1336 (1° cat.)

km 96.6 - Selvino - m 946 (2° cat.)

km 111.3 - Miragolo San Salvatore - m 945 (2° cat.)

km 164.4 - Roncola Alta - m 970 (2° cat.)

 Galleria/Tunnel: km 124.1 - 127.3

 Passaggio a Livello/Level Crossing: km 4